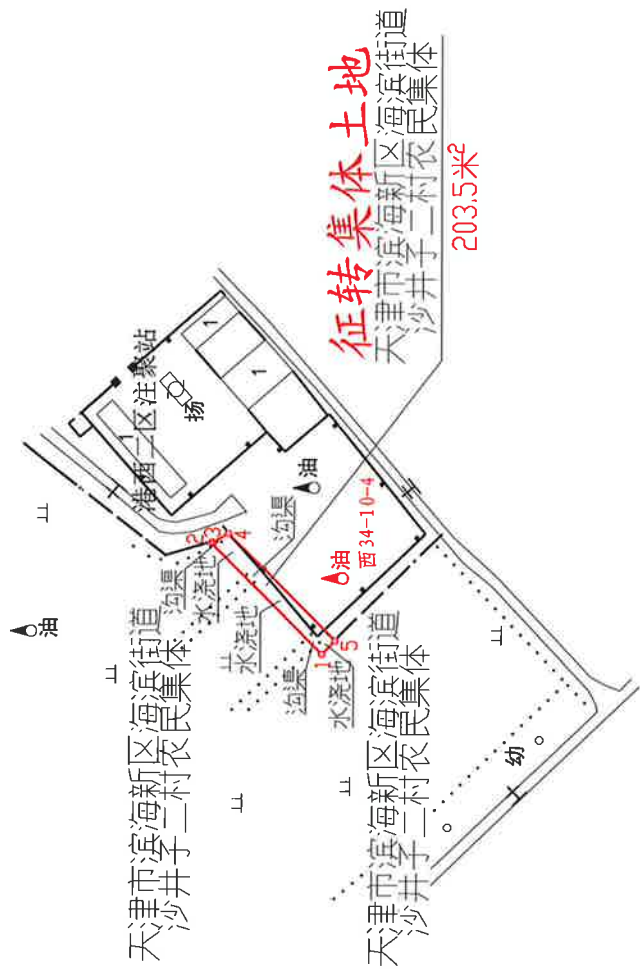


中国石油天然气股份有限公司大港油田分公司(西34-10-4井场)项目勘测定界图

界内使用面积: 204 m²



比例尺 1:2000



图例


- 界内用地线
- 地类界
- 村界

2000天津市坐标系
2023年10月10日

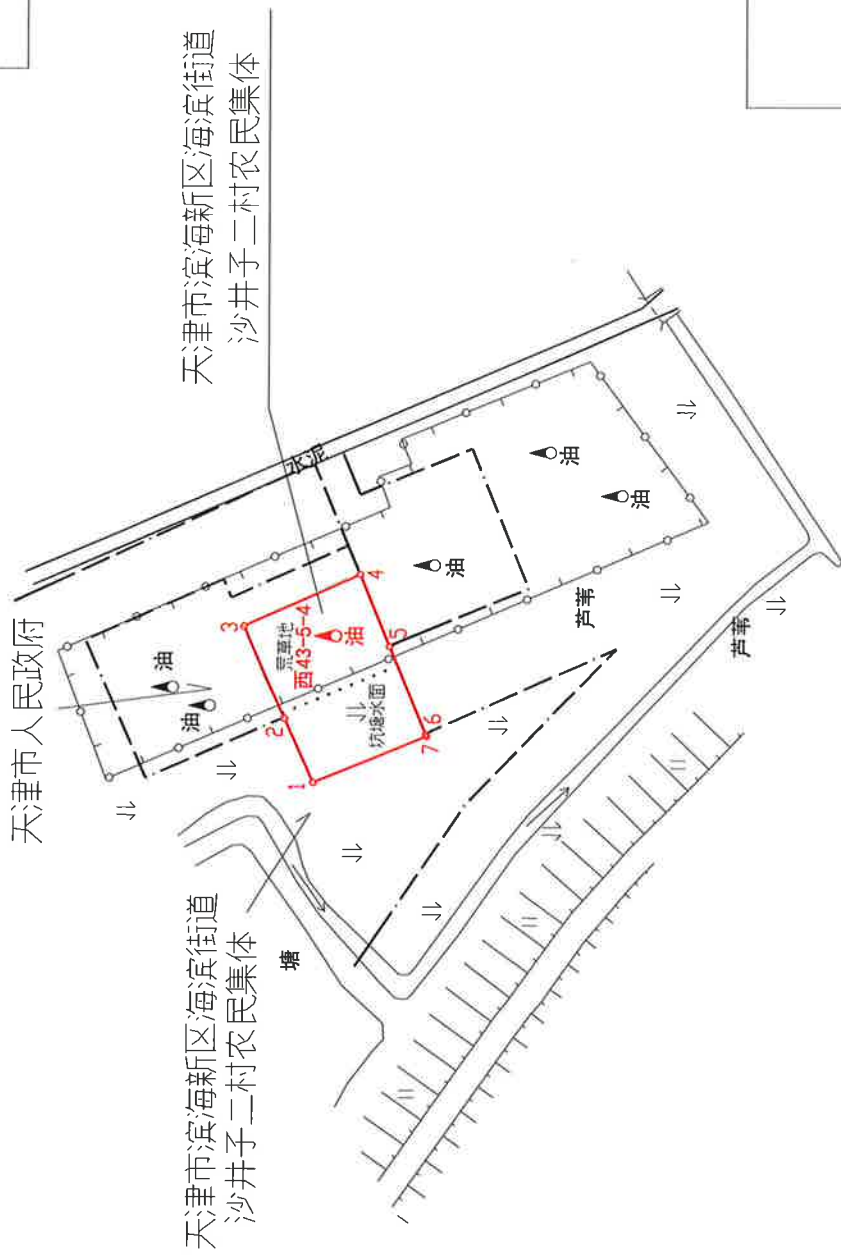
复核单位:天津市规划和自然资源局滨海新区分局
审核单位:天津市规划和自然资源局土地资源处

中国石油天然气股份有限公司大港油田分公司(西43-5-4井场)项目勘测定界图

界内使用面积: 1500 m²

北 

1:2000



图例

- 界内用地线 (Red solid line)
- 村界 (Black dashed line)
- 地类界 (Black dotted line)

2000天津城市坐标系
2023年10月10日

审核单位:天津市规划和自然资源局滨海新区分局
审核单位:天津市规划和自然资源局